

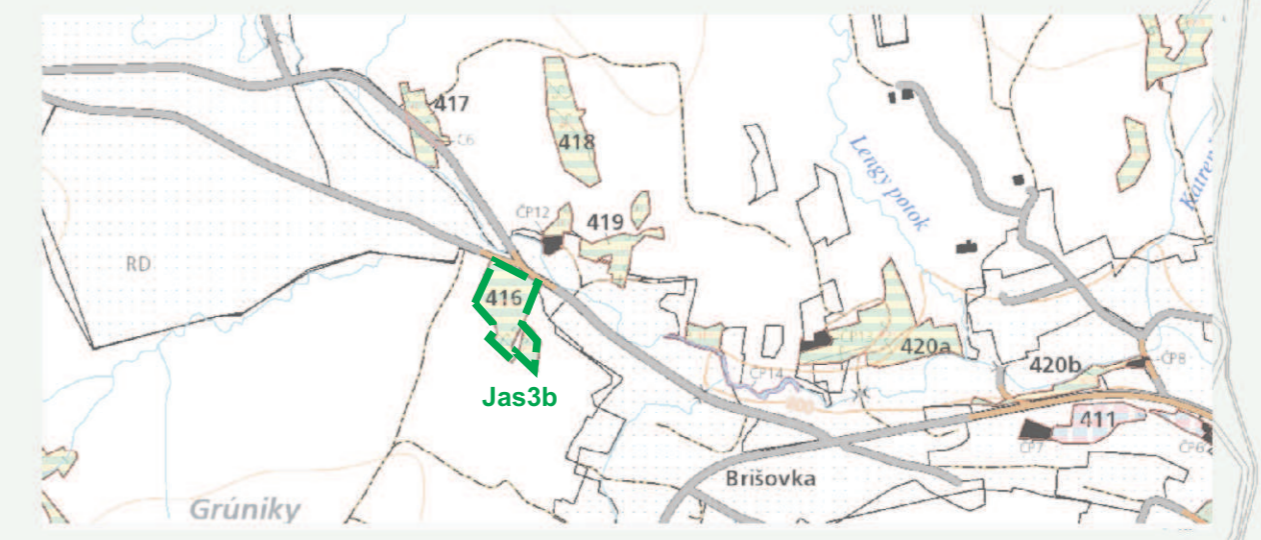


STAV	NÁVRH	OPIS
		HRANICA RIEŠENÉHO ÚZEMIA
		HRANICA KATASTRÁLNEHO ÚZEMIA
		HRANICA ZASTAVANÉHO ÚZEMIA K 1.1.1990
		HRANICA SKUTOČNE ZASTAVANÉHO ÚZEMIA
	Bri 4	HRANICA LOKALITY PREDPOKLADANÉHO ODŇATIJA POĽNOHOSPODÁRSKEJ PÓDY
		ČÍSLO LOKALITY ZÁBERU PP
	Tan 4	PREDPOKLADANÉ ODLESNENIE
		ČÍSLO LOKALITY VÝRUBU LESA
		TRASA LANOVKY ALEBO LYŽIARSKÉHO VLEKU
		PREDPOKLADANÁ POLOHA ZIAZDOVKY
		HRANICA BPEJ
	1082872	KÓD BPEJ
	9	SKUPINA BPEJ
		ORNÁ PÓDA
		ZELEŇ / ZÁHRADY, TTP /
		LESY
		ZASTAVANÉ PLOCHY
		OSTATNÉ PLOCHY
		VODNÉ PLOCHY A TOKY
		POLNOHOSPODÁRSKY DVOR, FARMA
		OCHRANNÉ PÁSMO POLNOHOSP. DVOROV A FARIEM
		ODVODNENIA
		PRIESTORY ODSÚHLASENÉHO POUŽITIA PP - PONECHANÉ POLNOHOSPODÁRSKE VYUŽITIE
	Ust1	PORAD. ČÍSLO ODSÚHLASENÉHO POUŽITIA PP - PONECHANÉ POLNOHOSPODÁRSKE VYUŽITIE
		PRIESTORY BUDÚCEHO MOŽNÉHO POUŽITIA PP NA STAVEBNÉ ZÁMERY - ZMENA FUNKCIE
	Jas1	PORADOVÉ ČÍSLO VYHODNOCOVANÉHO ZÁBERU - ZMENA FUNKCIE
		HRANICA OCHRANNÝCH PÁSIEK LESA

POZNÁMKA: V LOKALITE JAS3B SA VYNIEMA Z LESNEJ PÓDY CELÝ DIELEC 416



VÝREZ Z PORASTOVEJ MAPY



SPRACOVATEĽIA ÚPN A URBANIZMU:					
ING.ARCH. PETER KRAJČ					
NÁZOV VÝKRESU: VYHODNOTENIE DÔSLEDKOV STAVEBNÝCH ZÁMEROV A INÝCH ZÁMEROV NA POĽNOHOSPODÁRSKEJ PÓDE A LESNÝCH POZEMKOV					
NÁZOV DOKUMENTÁCIE: ÚZEMNÝ PLÁN OBCE ORAVSKÁ LESNÁ ZMENY A DOPLNKY č.3					ROK SPRACOVANIA 05/2024
					MIERKA 1:10 000
DOPRAVA	ENERGETIKA	PLYN	VODNÉ	OCHRANA	POLNOHOSP.
ING. R. TISO	TELEKOMUNIKÁCIE	TEPLO	HOSPODÁRSTVO	PRÍRODY	PÓDA