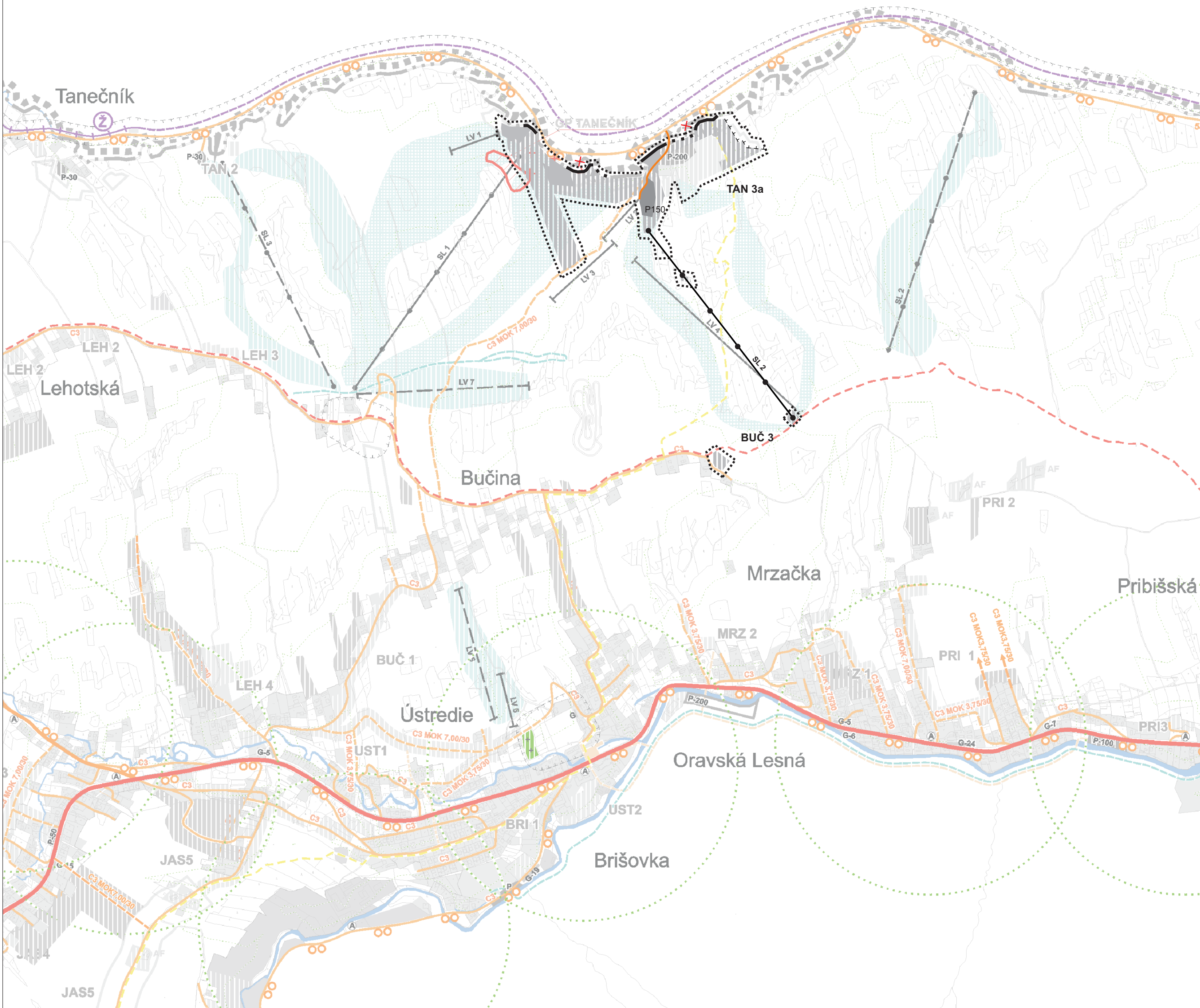


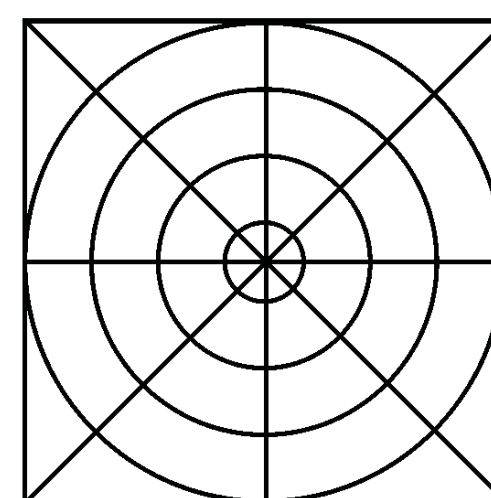
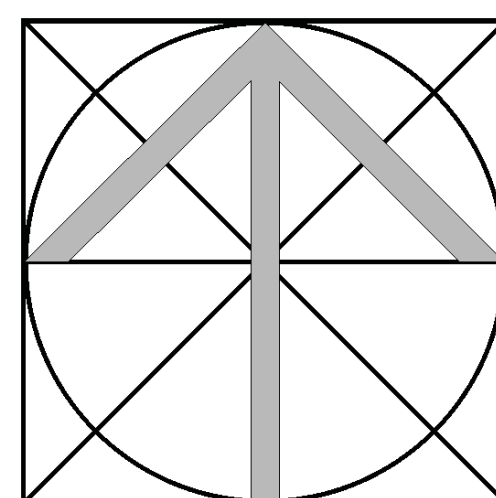


ÚZEMNÝ PLÁN OBCE ORAVSKÁ LESNÁ

ZMENY A DOPLNKY č.2



STAV	NÁVRH	VÝHLAD	
			HRANICA RIEŠENÉHO ÚZEMIA - ÚPRAVA PODĽA SPRÁVY KATASTRA
			HRANICA KATASTRÁLNEHO ÚZEMIA
			HRANICA ZASTAVANÉHO ÚZEMIA K 1.1.1990
			HRANICA SKUTOČNE ZASTAVANÉHO ÚZEMIA
			HRANICA OCHRANNÝCH PÁSIEM
			ZASTAVANÉ PLOCHY
			ZJAZDOVKY
			LYŽIARSKÉ VLEKY
			SEDAČKOVÉ LANOVKY
			VODNÉ TOKY A PLOCHY
			ŽELEZNIČNÁ STANICA
			ŽELEZNIČKA
			ZBERNÁ KOMUNIKÁCIA FUNKČNEJ TRIEDY B1
			ZBERNÁ KOMUNIKÁCIA FUNKČNEJ TRIEDY B3
			VÝZNAMNÉ OBSLUŽNÉ KOMUNIKÁCIE C3
			HLAVNÉ PEŠIE TRASY
			HLAVNÉ PEŠIE PRIESTRANSTVO
			OZNAČENIE FUNKČNEJ TRIEDY A KATEGÓRIE KOMUNIKÁCIE
			ČÍSLO CESTY
			CYKLOTRASY č.006, č. 5439
			ZNAČENÉ TURISTICKÉ TRASY č. 0844, č. 8561
			LYŽIARSKÉ BEŽECKÉ TRATE
			PARKOVISKÁ
			GARÁŽE
			AUTOBUSOVÉ ZASTÁVKY
			IZOCHRÓNA DOSTUPNOSŤ 5 MINÚŤ
			CINTORÍN



SPRACOVATEĽIA ÚPN A URBANIZMU: ING.ARCH. PETER KRAJČOR, ING.ARCH. PETER KRAJČ					
NÁZOV VÝKRESU: VÝKRES RIEŠENIA VEREJNÉHO DOPRAVNÉHO VYBAVENIA					
NÁZOV DOKUMENTÁCIE: ÚZEMNÝ PLÁN OBCE ORAVSKÁ LESNÁ ZMENY A DOPLNKY č.2					ROK SPRACOVANIA 08/2017/15
					MIERKA 1:10 000
DOPRAVA ING. R. TISO	ENERGETIKA TELEKOMUNIKÁCIE K. KOLLÁR	PLYN TEPLO K. KOLLÁR	VODNÉ HOSPODÁRSTVO ING. M. LEŠTACH	OCHRANA PRÍRODY ING. ARCH. P. VISCZOR	POĽNOHOSP. PÓDA ING.ARCH. P. KRAJČ