

O B E C O R A V S K Á L E S N Á
S t a v e b n ý ú r a d
Obecný úrad Oravská Lesná
029 57 Oravská Lesná 291

Číslo: OcUOL-408-02/2018

V Oravskej Lesnej dňa 09.07.2018

Vybavuje: Ing. Jozefína Olbertová

043/5593122/127/

stavebnyurad@oravskalesna.sk

Verejná vyhláška

STAVEBNÉ POVOLENIE

Vec: Žiadosť o stavebné povolenie: „Rodinný dom“

Stavebník: Vladimír Mordáč, Oravská Lesná 862, 029 57

Katarína Mordáčová, Oravská Lesná 862, 029 57

Stavebníci **Vladimír Mordáč** a manželka **Katarína Mordáčová**, obidvaja trvale bytom Oravská Lesná 862, 029 57 podali dňa 04.05.2018 na obec Oravská Lesná – stavebný úrad žiadosť o vydanie stavebného povolenia na stavbu „**Rodinný dom**“ v spojenom územnom a stavebnom konaní.

Obec Oravská Lesná v zastúpení starostom JUDr. Marekom Majdišom, PhD., ako príslušný stavebný úrad podľa § 2 písm. e/ zákona č. 416/2001 Z. z. zákon o prechode niektorých kompetencií z orgánov štátnej správy na obce a na vyššie územné celky podľa § 117 zák. č. 50/1976 Zb. o územnom plánovaní a stavebnom poriadku (stavebný zákon) v znení neskorších zmien a predpisov, prerokoval žiadosť stavebníka podľa § 37, § 62 a § 63 stavebného zákona v zlúčenom územnom a stavebnom konaní a po preskúmaní žiadosti rozhodol takto:

Stavba „**Rodinný dom**“ na pozemku p.č. **CKN 5248/4**, v katastrálnom území **Oravská Lesná**. (LV 2060) sa podľa § 39 a § 66 stavebného zákona v znení neskorších predpisov § 10 vyhlášky MŽP SR č. 453/2000 Z.z., ktorou sa vykonávajú niektoré ustanovenia stavebného zákona a vyhlášky MŽP SR č. 532/2002 Z.z., ktorou sa ustanovujú podrobnosti o všeobecných požiadavkách na výstavbu a o všeobecných technických požiadavkách na stavby užívané osobami s obmedzenou schopnosťou pohybu a orientácie

p o v o ľ u j e .

Popis stavby : Rodinný dom je samostatne stojaci jednopodlažný objekt nepodpivničený bez obytného podkrovia.

Technické údaje stavby

- obytná plocha	73,28 m ²
- zastavaná plocha	167,92 m ²
- úžitková plocha	36,19 m ²
- obostavaný priestor:	703,42 m ³
- počet obytných miestností	4

- Zodpovedný projektant : **Ing. Marek Cangár, PhD., Alfa Projekt, Borová 3179/21, Žilina, 010 07**

Spôsob doterajšieho využitia pozemkov:

Trvalý trávnatý porast - **CKN 5248/4** o výmere 431 m². Stanovisko k pripravovanému zámeru na poľnohospodárskej pôde, k výstavbe „Rodinného domu“ vydal: Okresný úrad Námestovo – pozemkový a lesný odbor, pod č. OU-NO-PLO-2018/003268 dňa 05.02.2017.

Pre umiestnenie a uskutočnenie stavby sa určujú tieto podmienky:

- Stavba rodinného domu bude umiestnená na pozemkoch parc. č. **CKN 5248/4** v k. ú. **Oravská Lesná**.

Podmienky pre polohové a výškové umiestnenie stavby:

Stavba bude osadená podľa výkresu „**Situácia**“:

Ľavý predný roh **5,627 m** od hranice pozemku CKN p.č. 5248/4, resp. od spoločnej hranice s pozemkom CKN p.č.5248/5 a **2,969 m** od prednej hranice pozemku CKN p.č. 5248/4, resp. od spoločnej hranice s pozemkom CKN p.č.5112, pri pohľade od prístupovej komunikácie.

Pravý predný roh terasy **10,729 m** od pravej hranice pozemku CKN p.č. 5248/4, resp. od spoločnej hranice s pozemkom CKN p.č.5248/6 a **2,651 m** od prednej hranice pozemku CKN p.č. 5248/4, resp. od spoločnej hranice s pozemkom CKN p.č.5112, pri pohľade od prístupovej komunikácie.

Pravý zadný roh **10,695 m** od pravej hranice pozemku CKN p.č. 5248/4, resp. od spoločnej hranice s pozemkom CKN p.č.5248/6 a **2,516 m** od zadnej hranice pozemku CKN p.č. 5248/4, resp. od spoločnej hranice s CKN p.č.16831, pri pohľade od prístupovej komunikácie; Ľavý zadný roh **2,508 m** od zadnej hranice pozemku CKN p.č. 5248/4, resp. s pozemkom CKN p.č. 16831, pri pohľade od prístupovej komunikácie;

výškovo: $\pm 0,00$ = podlaha prízemnia

- úroveň upraveného terénu: **-0,300 m**

- výška hrebeňa strechy **+5,384 m**

Podmienky napojenia na inžinierske siete a úpravu staveniska:

Stavba bude napojená na inžinierske siete na vlastné náklady stavebníkov:

- **kanalizačná prípojka** napojená do vodonepriepustnej žumpy
 - Odpad zo žumpy likvidovať u oprávnenej osoby.
 - Po rozšírení verejnej kanalizácie vyplýva zo zákona č.442/2002 Z.z. o verejných vodovodoch a kanalizáciách povinnosť napojiť sa na verejnú kanalizáciu.
 - **vodovodná prípojka** na vlastný zdroj vody,
 - **prípojka NN** - pripojenie na elektrinu riešiť z didtribučnej sústavy SSD v danej lokalite. Ako odovzdávacie miesto a bod napojenia určujeme spínací a istiaci prvok: NN-poistková skriňa v majetku SSD na podpernom bode pri č.d.643. /Ostatné podmienky pripojenia uvedené v stanovisku SSD, a.s. č.4300087928 zo dňa 26.04.2018./
- Prístup** bude zabezpečený z cesty **III/2281** cez existujúci vjazd a súkromnú komunikáciu, ktorá sa nachádza na pozemkoch parcelné čísla: **CKN 5253/3, CKN 5248/7, CKN 5248/8** (so súhlasom spoluvlastníkov) a **CKN 5111/8** (na základe zmluvy o budúcej zmluve o zriadení vecného bremena in rem) .
- Stavba bude dokončená podľa dokumentácie overenej v stavebnom konaní, ktorá je súčasťou tohto rozhodnutia. Prípadné zmeny nesmú byť vykonávané bez predchádzajúceho povolenia Obce Oravská Lesná.
 - Pri uskutočňovaní stavby je nutné dodržiavať predpisy týkajúce sa bezpečnosti práce a technických zariadení, dbať o ochranu zdravia osôb na stavenisku.
 - Pri stavbe budú dodržané ustanovenia stavebného zákona č. 50/1976 Zb. v znení neskorších predpisov na uskutočňovanie stavieb a príslušné technické normy.
 - Pred započatím prác treba požiadať o vytýčenie podzemných telekomunikačných, elektrických vedení, vodovodných a kanalizačných rozvodov a diaľkových telekomunikačných káblov - dodržať normu STN 73 6005 a 73 3050.
 - Stavebník je povinný pred začatím realizácie stavebných prác v cestnom telese a jeho blízkosti (vodovodná, kanalizačná a elektrická prípojka) požiadať Obec Oravská Lesná ako príslušný stavebný úrad podľa § 7 zákona č. 135/1961 Zb. o pozemných komunikáciách /cestný zákon/ v znení neskorších predpisov a podľa ustanovenia §11, ods.1 písm. g a § 20 vyhlášky č. 35/1984 Zb., ktorou sa cestný zákon vykonáva o zvláštne užívanie cesty - výnimka zo zákazu činnosti v cestnom ochrannom pásme cesty a v cestnom telese cesty.
 - Stavebník zodpovedá počas realizácie prác pri cestnom telese za prípadné škody spôsobené v dôsledku realizácie stavby, ktoré vzniknú na cestnom telese alebo na majetku tretích osôb.
 - Stavba bude ukončená do **31. decembra 2022.**
 - Spôsob uskutočnenia stavby: **svojpomocne.**
- Stavebný dozor bude vykonávať: **Ing. Miroslav Rentka, Vavrečka 436, Námestovo, 029 01**

- Stavebník je povinný oznámiť obci Oravská Lesná cestou tunajšieho spoločného úradu podľa § 66 odst. 2, písm. h stavebného zákona termín začatia stavby /písomnou formou/.

- Stavebník je povinný podľa §66 odst.3, písm. j stavebného zákona označiť údaje o stavbe na viditeľnom mieste na stavenisku tabuľkou, ktorá obsahuje: názov stavby, meno stavebníka a číslo a dátum vydania stavebného povolenia.

- Stavebník je povinný po dokončení hrubej stavby požiadať oprávneného geodeta o zameranie stavby a vyhotovenie **geometrického plánu, ktorý predloží ku kolaudácii stavby.**

- Najneskôr 30 dní pred uplynutím termínu ukončenia stavby je stavebník povinný požiadať príslušný stavebný úrad o kolaudáciu stavby ako aj o vydanie kolaudačného rozhodnutia, prípadne v termíne do 30 dní pred uplynutím lehoty výstavby požiadať o predĺženie termínu ukončenia stavby.

- Ku kolaudácii stavby je stavebník povinný predložiť doklad o nakladaní s odpadom, ktorý vznikol počas výstavby stavby.

- Vzhľadom k tomu, že Obec Oravská Lesná ako príslušný stavebný úrad, upúšťa od vytýčenia priestorovej polohy stavby a za súlad priestorovej polohy s dokumentáciou zodpovedá: **stavebník.**

- V zmysle § 103 stavebného zákona je stavebník povinný uchovávať v nepoškodenom stave doklady od stavby včetně projektovej dokumentácie počas výstavby ako aj jestvovania stavby.

- Počas výstavby je stavebník povinný vyvarovať sa znečisťovaniu štátnej a miestnej komunikácie v obci Oravská Lesná a je povinný odvádzať dažďovú vodu zo svojho pozemku tak, aby nedochádzalo ku zamokrovaniu a tým ku škodám, ktorými by boli postihnutí vlastníci susedných pozemkov.

- Pri realizácii terénnych úprav vykonávať také opatrenia, aby nedošlo k nadmernému zaťažovaniu okolia stavebného pozemku. Na strechu je stavebník povinný osadiť účinné lapače snehu.

- Stavebník je povinný dodržať ochranné pásmo :

- 10,00 m od el. vedenia VN a od energetických vedení.

- 2,00 m od exist. vodovod. potrubia

- 2,00 m od kanalizačného potrubia

- 2,00 m od telekomunikačných zariadení

- 2,00 m od podzemných vedení

Dodržanie požiadaviek dotknutých orgánov štátnej správy:

Stanovisko OÚ Námestovo, pozemkový a lesný odbor č.OU-NO-PLO-2018/003268 zo dňa 05.02.2017

Okresný úrad Námestovo, pozemkový a lesný odbor súhlasí s navrhovaným zámerom stavby

na nepoľnohospodárskej pôde za dodržania týchto podmienok:

1. Zabezpečiť základnú starostlivosť o poľnohospodársku pôdu, na ktorú bolo vydané toto stanovisko až do doby realizácie stavby najmä pred zaburinením pozemkov a porastom samonáletu drevín.
2. Vykonať skrývku humusového horizontu poľnohospodárskej pôdy a zabezpečiť jej hospodárne a účelné využitie na nezastavanej časti pozemku, resp. jej uloženie a rozprestretie na iné parcely poľnohospodárskej pôdy.

Po realizácii výstavby, za účelom usporiadania evidencie druhov pozemkov v katastri nehnuteľnosti podľa § 3 ods. 2 zákona je potrebné požiadať Okresný úrad Námestovo, katastrálny odbor o zmenu druhu pozemku z **trvalých trávnatých porastov** na **zastavanú plochu** po realizácii výstavby rodinného domu na základe porealizačného geometrického plánu a tohto stanoviska.

Vyjadrenie OÚ OS ZP Námestovo, pod č. OU-NO-OSZP-2018/006025 zo dňa 19.03.2018

- navrhovaný zámer považujeme z hľadiska ochrany prírody a krajiny za prípustný s uplatnením nasledovných záujmov ochrany prírody a krajiny:

- Pri uskutočňovaní stavebných prác dbať na minimalizáciu akýchkoľvek negatívnych vplyvov na prírodné prostredie dotknutej lokality a širšieho okolia.
- Prebytočná zemina, ktorá nebude využitá na úpravu terénu stavby, môže byť vyvezená iba na lokalitu dohodnutú s orgánom ochrany prírody. Na skládkovanie zeminy (aj dočasné) je neprístupné využívať napr. brehové porasty, močiarny biotopy a iné biotopy chránených druhov rastlín a živočíchov.
- V prípade nevyhnutného výrubu stromov alebo krov rastúcich mimo lesa je potrebné v zmysle zákona č. 543/2002 Z. z. o ochrane prírody a krajiny dopredu požiadať o súhlas príslušnú obec.

Vyjadrenie OVS, a.s., Dolný Kubín č. 1456/tech./2017 zo dňa 11.04.2017

OVS, a.s. súhlasí za nasledovných podmienok:

1. Odpad zo žumpy likvidovať u oprávnenej osoby.
2. Po rozšírení verejnej kanalizácie požadujeme napojenie na verejnú kanalizáciu v zmysle zákona 442/2002 Z.z.-o verejných vodovodoch a verejných kanalizáciách.

Vyjadrenie SSD, a.s. Žilina č.4300087928 zo dňa 26.04.2018

S uvedenou stavbou súhlasí s nasledovnými pripomienkami:

1. v záujmovej oblasti stavby na energetické zariadenia v majetku SSD: nenachádza.
2. V danej lokalite sa môžu nachádzať podzemné vedenia tretích osôb
3. Odsúhlasená prúdová hodnota hlavného ističa pred elektromerom: **In=B3x32 Ampér.**
4. Pripojenie na elektrinu riešiť z distribučnej sústavy SSD v danej lokalite. Ako odovzdávacie miesto a bod napojenia určujeme spínací a istiaci prvok: NN-poistková skriňa v majetku SSD na podpernom bode pri č.d. 643
5. Pripojenie do distribučnej sústavy SSE-D, bude realizované, v zmysle platných STN a zákona 251/2012 Z.z. Montáž elektrickej prípojky – zvod po stĺpe káblom AYKY 4x16 mm² a istiacu skriňu SPP umiestnenú na stĺpe, Vám zabezpečí výlučne SSD a.s. po uzatvorení Zmluvy o pripojení a uhradení pripojovacieho poplatku.

- Odovzdávacie miesto a termín pripojenia bude stanovený v pripojovacej zmluve.
6. Pre pokračovanie procesu pripojenia je bezpodmienečne potrebné uzatvoriť pripojovaciu zmluvu s Prevádzkovateľom distribučnej sústavy, ktorú posielame spolu s týmto vyjadrením.
 7. Prívod z istiacej skrine do rozvádzača merania spotreby elektrickej energie bude vyhotovený káblom minimálne AYKY-J4Bx25mm², CYKY 4x10 mm² mechanicky chránený v ochrannej trubke (chráničke) a ukončený na hlavnom ističi pred meraním (plombovateľná časť). Pre zaistenie vykonateľnosti technického pripojenia elektrického prívodu ku bodu pripojenia, je potrebné aby bol elektrický prívod realizovaný s maximálnym prierezom vodičov 4x35 mm².
 8. Meranie elektriny bude umiestnené v elektromerovom rozvádzači (ďalej RE) umiestnenom na verejne prístupnom mieste- hranica pozemku prístupná z verejnej komunikácie. Vyhotovenie RE musí vyhovovať platnej norme STN EN 61439-1 až 5, pre prípadné blokovanie elektrospotrebičov musia byť splnené technické a obchodné podmienky príslušnej sadzby. Pred elektromerovým rozvádzačom RE musí byť voľný rovný priestor aspoň 800 mm. V rozvádzači RE dochádza k rozdeleniu napájacej sústavy z TN-C na sústavu TN-S, ktorú je potrebné riešiť mimo plombovanú časť rozvádzača RE. Práce na elektrickom prívode ako aj montáž smie realizovať odborne spôsobilá osoba v zmysle Vyhlášky 508/2009 Z.z. Podrobnosti na www.sse-d.sk.
/Ostatné podmienky pripojenia uvedené v stanovisku SSD, a.s. č.4300087928zo dňa 26.04.2018./

Vyjadrenie k existencii telekomunikačných vedení a rádiových zariadení a všeobecné podmienky ochrany sietí spoločnosti Slovak Telekom, a.s a DIGI SLOVAKIA, s.r.o. č. 6611805375 zo dňa 25.02.2018.

Slovak Telekom, a.s podal stanovisko, že nedôjde do styku so sieťami elektronických komunikácií spoločnosti Slovak Telekom a.s. alebo DIGI SLOVAKIA, s.r.o.. Stavebník je povinný rešpektovať nasledovné:

1. Existujúce zariadenia sú chránené ochranným pásmom a zároveň je potrebné dodržať ustanovenie § 65 zákona č. 351/2011 Z. z. o ochrane proti rušeniu. (ostatné podmienky uvedené vo vyjadrení č.6611805375 zo dňa 25.02.2018)

Rozhodnutie o námietkach účastníkov konania: neboli

Stavebné povolenie stráca platnosť, ak do dvoch rokov odo dňa, kedy nadobudlo právoplatnosť, nebola stavba začatá.

Nerozdielnou súčasťou tohto rozhodnutia je projektová dokumentácia stavby, ktorej jedna sada sa ponecháva na stavebnom úrade, v Obci Oravská Lesná.

O d ô v o d n e n i e :

Vladimír Mordáč a manželka **Katarína Mordáčová**, obidvaja trvale bytom Oravská Lesná 862, 029 57 podali dňa 04.05.2018 na obec Oravská Lesná – stavebný úrad žiadosť o vydanie stavebného povolenia na stavbu „**Rodinný dom**“ na stavebnom pozemku parc.č. **CKN 5248/4** v katastrálnom území **Oravská Lesná**. (LV 2528). Stavebný úrad začal stavebné konanie v spojení s územným konaním.

Účastníci konania:

- **Vladimír Mordáč, Oravská Lesná 862, 029 57**
- **Katarína Mordáčová, Oravská Lesná 862, 029 57**
- Anton Noga, Kubínska 648, Oravská Lesná, 029 57
- Margita Nogová, Kubínska 648, Oravská Lesná, 029 57
- Katarína Beloritová, Liptovská Lužná 1205, 034 42
- Vratko Belorit, Liptovská Lužná 1205, 034 42
- Slovenský pozemkový fond, Radlinského 46, 026 01 Dolný Kubín
- Tatiana Beloritová, Liptovská Lužná 1205, 034 42
- Nikola Hessová, Jedlová 4, Havířov-Šumbark, 736 01
- Ladislav Belorit, Valejského 1297, Šenov u Ostravy, 739 34
- Ján Belorit, Balovská 112/28, Čereňany, 972 46
- Margita Kulfasová, Bernoláková 5995/20, Banská Bystrica, 974 05
- Anna Tereščíková, Oravská Lesná 667, 029 57
- Viera Polťáková, Zákamenné 1299, 029 57
- Jozef Belorit, Oravská Lesná 1085, 029 57
- Marcela Beloritová, Oravská Lesná 1085, 029 57
- Jozef Mateáš, Oravská Lesná 643, 029 57
- Svetlana Murínová, Kubínska 642, Oravská Lesná, 029 57
- Zodp.projektant: Ing. Marek Cangár, PhD., Alfa Projekt, Borová 3179/21, Žilina, 010 07
- Stavebný dozor: Ing. Miroslav Rentka, Vavrečka 436, 029 01 Námestovo

Zoznam príloh k žiadosti:

List vlastníctva č. 2528; vyjadrenie SSD, a.s. č. 4300087928 zo dňa 26.04.2018; vyjadrenie-spoločnosť Slovak Telekom č.6611805375 dňa 25.02.2018; vyjadrenie OVS,a.s. Dolný Kubín č.1456/tech/2017 zo dňa 11.04.2017; stanovisko OÚ Námestovo, OSŽP č.OU-NO-OSZP-2018/006025 zo dňa 19.03.2018; stanovisko OÚ Žilina, OSŽP, oddelenie ochrany prírody a vybraných zložiek životného prostredia kraja; vyjadrenie SSE-D, a.s. Žilina č.4300076383 zo dňa 11.10.2017; stanovisko OÚ Námestovo, OPL č.OU-NO-PLO-2018/003268 zo dňa 05.02.2018; kópia z katastrálnej mapy; doklad o zaplatení správneho poplatku, zmluva o budúcej zmluve o zriadení vecného bremena in rem, písomné súhlasy spoluvlastníkov.

Na základe predložených podkladov bolo oznámené dňa 10.05.2018 začatie konania známym účastníkom a dotknutým orgánom. Stavebný úrad podľa ustanovení § 61 ods. 2 stavebného zákona upustil od ústneho pojednávania a miestneho zisťovania, nakoľko pomery

staveniska mu boli dobre známe a žiadosť poskytovala dostatočný podklad pre riadne a úplné posúdenie navrhovanej stavby.

Zároveň stanovil lehotu 7 pracovných dní odo dňa doručenia toho oznámenia, v ktorej môžu účastníci konania uplatniť svoje námietky a pripomienky a dotknuté orgány svoje stanoviská, inak sa na ne neprihliadne.

Predložená žiadosť bola preskúmaná z hľadísk uvedených v § 37, § 62 a § 63 stavebného zákona, kde bolo zistené, že uskutočnením (ani budúcim užívaním) stavby nie sú ohrozené záujmy spoločnosti, ani neprímerane obmedzené alebo ohrozené práva a oprávnené záujmy účastníkov konania. Dokumentácia stavby spĺňa požiadavky stanovené zákonom č. 50/1976 Zb. o územnom plánovaní a stavebnom poriadku, v znení neskorších predpisov a príslušné ustanovenia slovenských technických noriem. Stanoviska dotknutých orgánov boli zahrnuté do podmienok rozhodnutia. V priebehu stavebného konania nenašiel stavebný úrad také dôvody, ktoré by bránili vydaniu stavebného povolenia.

Rozhodnutie o námietkach účastníkov konania: neboli

P o u č e n i e :

Podľa § 54 zákona č. 71/1967 Zb. o správnom konaní v znení neskorších predpisov proti tomuto rozhodnutiu sa možno odvolať do 15 dní odo dňa jeho doručenia podaním na Obec Oravská Lesná, 029 57 Oravská Lesná 291.

Toto rozhodnutie je preskúmateľné súdom po vyčerpaní riadnych opravných prostriedkov.

Správny poplatok v zmysle zákona č. 439/2012 Z.z., ktorým sa mení a dopĺňa zákon č. 145/1995 Z.z. správnych poplatkoch v znení neskorších predpisov: zaplatený na účet Obce Oravská Lesná.



JUDr. Marek Majdiš, PhD.
starosta obce

Príloha: Situácia

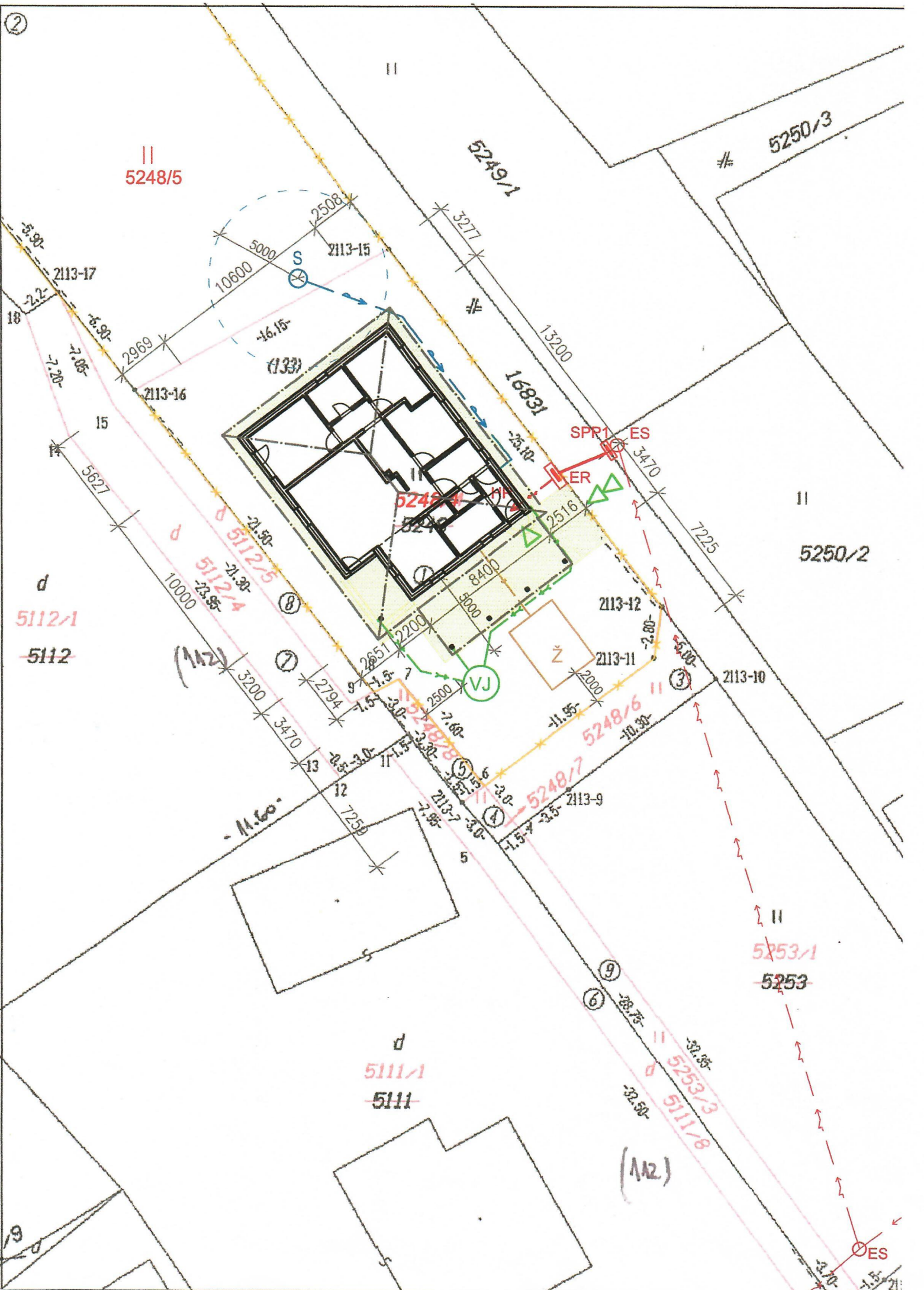
Toto oznámenie musí byť v súlade s § 26 zákona č. 71/1967 Zb. o správnom konaní v znení neskorších zmien (správny poriadok) vyvesené na úradnej tabuli Obce Oravská Lesná po dobu 15 dní a oznámené spôsobom v mieste obvyklým. Posledný deň tejto lehoty je deň doručenia.

Vyvesené dňa: 10.7.2018

Zvesené dňa:

Odtlačok pečiatky a podpis oprávnenej osoby:





EXISTUJÚCE VEREJNÉ INŽ.SIETE:

— — — ELEKTRICKÉ KÁBLOVÉ VEDENIE-VZDUŠNÉ

NAVRHOVANÉ PRÍPOJKY:

— ELEKTRICKÁ PRÍPOJKA

NAVRHOVANÉ DOMOVÉ VEDENIA:

— — — DOMOVÝ VODOVOD

— — — DOMOVÁ SPLAŠKOVÁ KANALIZÁCIA

— — — DOMOVÉ ELEKTRICKÉ KÁBLOVÉ VEDENIE

— — — DOMOVÁ DAŽĎOVÁ KANALIZÁCIA

LEGENDA:



NOVOSTAVBA RODINNÉHO DOMU



OBRYŠ STRECHY RD



SPEVNENÁ PLOCHA

— * — * — HRANICA POZEMKOV INVESTORA



VCHOD DO OBJEKTU



VSTUP NA POZEMOK

ER - elektromerová rozvodnica

HR - hlavný rozvádzač


ES - elektrický stĺp


SPP1 - stĺpová prípojková poistková skriňa

Ž - žumpa

S - studňa

VJ - vsakovacia jama



Autor Projektu:		Zodpovedný projektant:		Vypracoval:		 Borová 3179/21, 010 07 Žilina tel.: +421 907 582 969 mail: cangar@alfaprojekt.sk	
Ing. Marek Cangár, PhD.		Ing. Marek Cangár, PhD.		Ing. Jana Kullová			
<i>Cangár</i>		<i>Cangár</i>					
Miesto: k.ú. Oravská Lesná ,p.č.5248/4, 5248/5 ,okres Námestovo							
Investor: Vladimír Mordáč a Katarína, Pribišská 862, Oravská Lesná 029 57						Číslo zákazky: 2016117	
Stavba: <h2 style="text-align: center;">Novostavba rodinného domu</h2>						Stupeň PD: DSP	
						Dátum: 01/2017	
						Formát: 2 x A4	
						Mierka: 1 : 250	
Časť: ARCHITEKTÚRA		Doplnok č.:		Zmena č.:		Číslo výkresu: A 01	
Názov Výkresu: Situácia							